

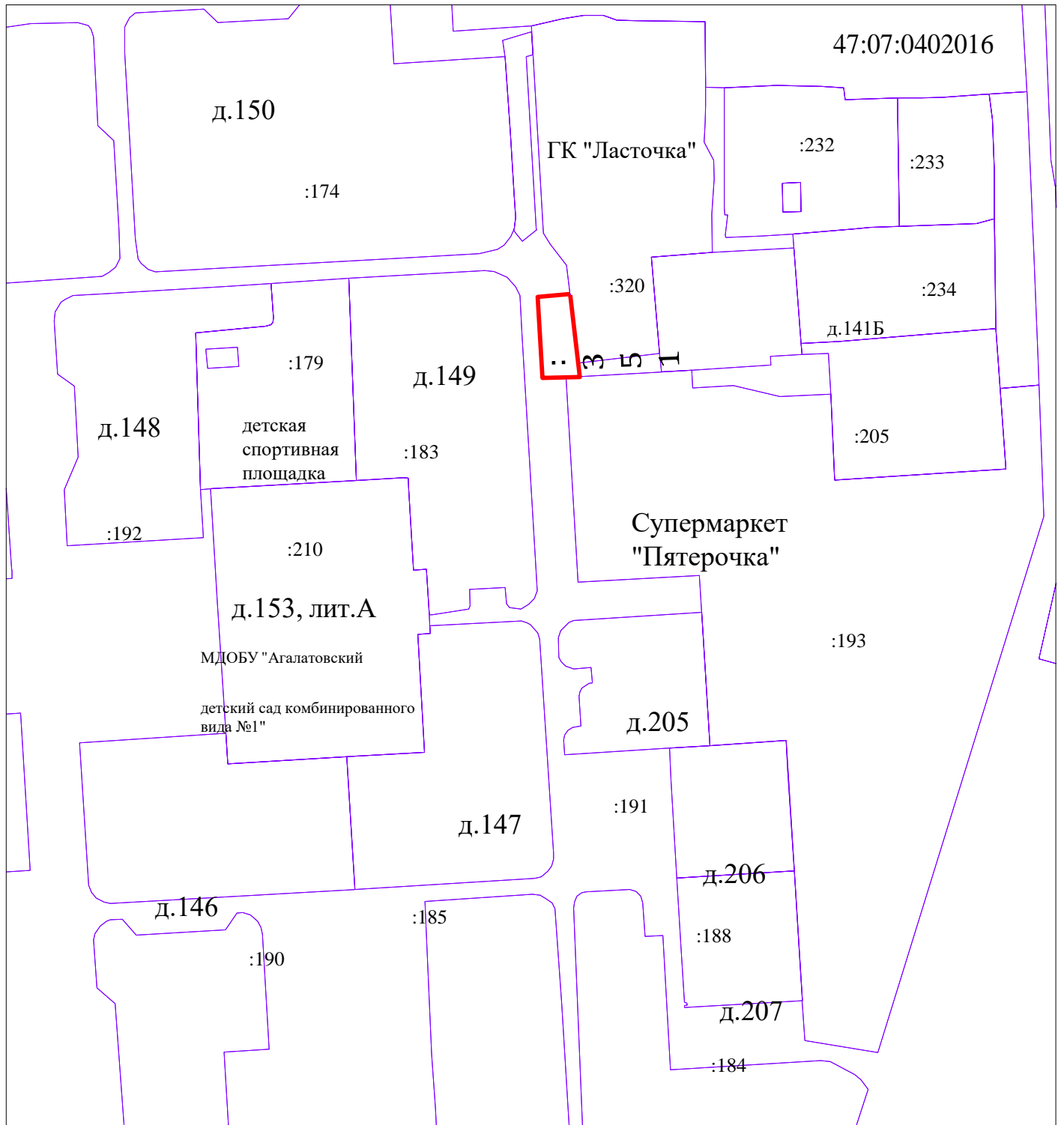
Приложение № 1
к постановлению администрации
от 15.03.2024 № 178

**Схема
размещения нестационарных торговых объектов на территории
муниципального образования «Агалатовское сельское поселение» Всеволожского муниципального района Ленинградской области**

Информация о НТО					Информация о хозяйствующем субъекте, осуществляющем торговую деятельность в НТО			Реквизиты документов на размещение НТО	Является ли хозяйствующий субъект, осуществляющий торговую деятельность в НТО субъектом малого или среднего предпринимательства(да/нет)	Период Размещения НТО	
Идентификационный номер НТО	Место размещения НТО	Вид НТО	Площадь НТО	Специализация НТО	Наименование	ИНН	Телефон			С (дата)	По (дата)
1	2	3	4	5	6	7	8	9	10	11	12
1.	д. Агалатово, у д.154 (схема - приложение №2)	Павильон	360	Непродовольственные товары	ИП Васько Егор Александрович	780292581783		Договор №07/05-55 от 11.01.2021	да	11.01.2021 г.	10.01.2025г.
2.	д. Вартемяги, у д. 124а (схема - приложение №3)	Павильон	299	Продовольственные товары	ИП Мусаев Азер Бахшали Оглы	470304719434		Договор №10/05-55 от 22.06.2021	да	22.06.2021 г.	21.06.2024г.
3.	д. Вартемяги, у д. 124а (схема - приложение №4)	Павильон	722	Продовольственные товары, непродовольственные товары	ИП Миночкин Алексей Дмитриевич	470300093379		Договор №11/05-55	да	01.10.2023 г.	31.08.2030 г.
4.	д. Скотное (ул. Рождественская) (схема - приложение №5)	Павильон	448	Продовольственные товары, непродовольственные товары	ИП Джарагян М.С.	780790020692		Договор №12/05-51	да	01.01.2024 г.	31.12.2030 г.
5.	д. Скотное (ул. Рождественская) (схема - приложение №6)	Павильон	244	Продовольственные товары, непродовольственные товары	ИП Джарагян М.С.	780790020692		Договор №13/05-51	да	01.01.2024 г.	31.12.2030 г.

6.	д. Скотное (ул. Рождественская) (схема – приложение №7)	Павильон	296	Продовольственные товары, непродовольственные товары	ООО «Элит Групп»	7802929819			да	15.03.2024 г.	14.03.2027 г.
7.	д. Скотное (ул. Рождественская) (схема – приложение №8)	Павильон	432	Продовольственные товары, непродовольственные товары	ООО «Элит Групп»	7802929819			да	15.03.2024 г.	14.03.2027 г.

Приложение №2 к
постановлению администрации
от 15.03.2024 № 178



М 1:2000

 - граница размещения нестационарного торгового объекта

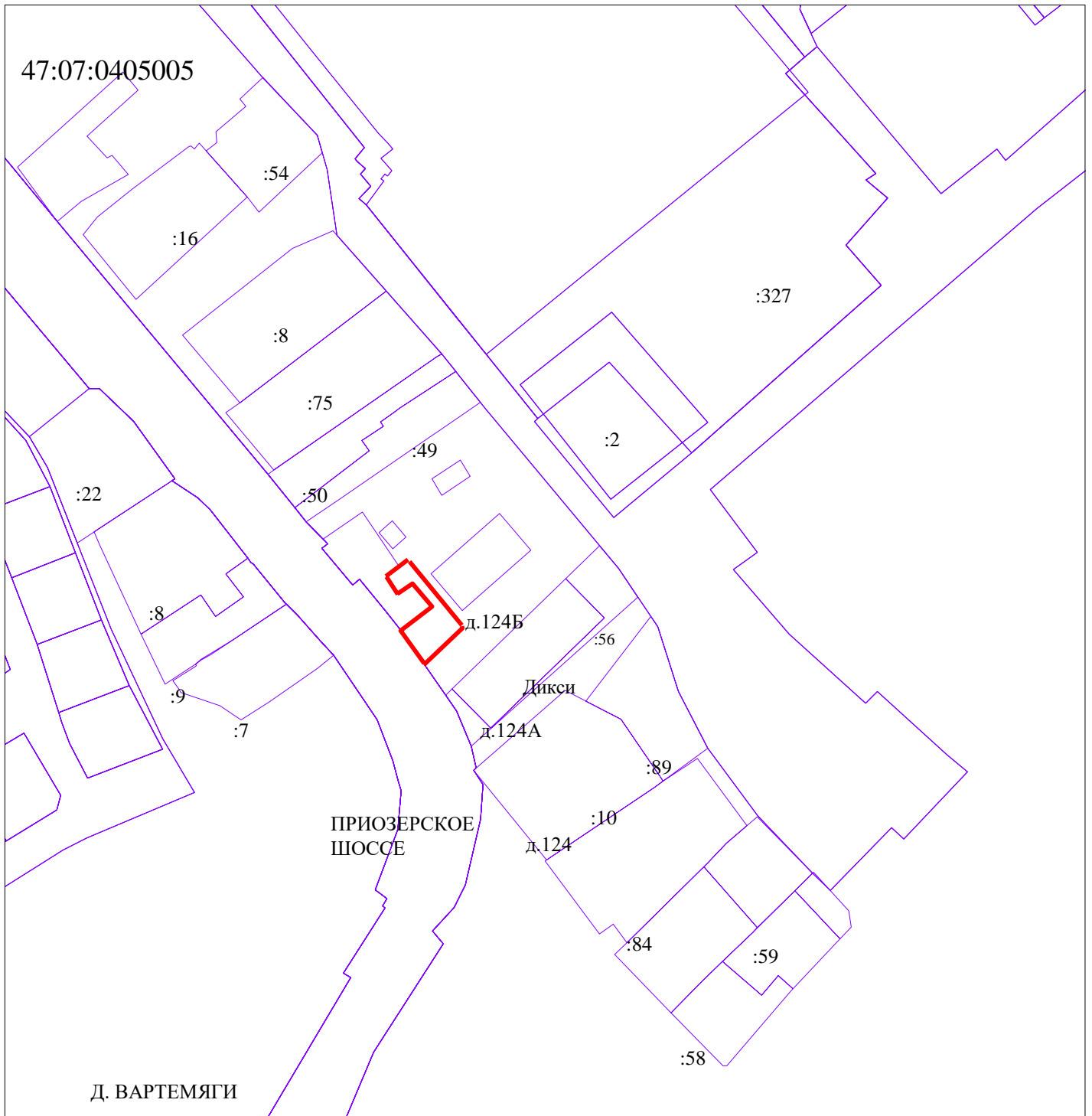
47:07:0402016 - обозначение кадастрового квартала

:351 - надпись кадастрового номера земельного участка

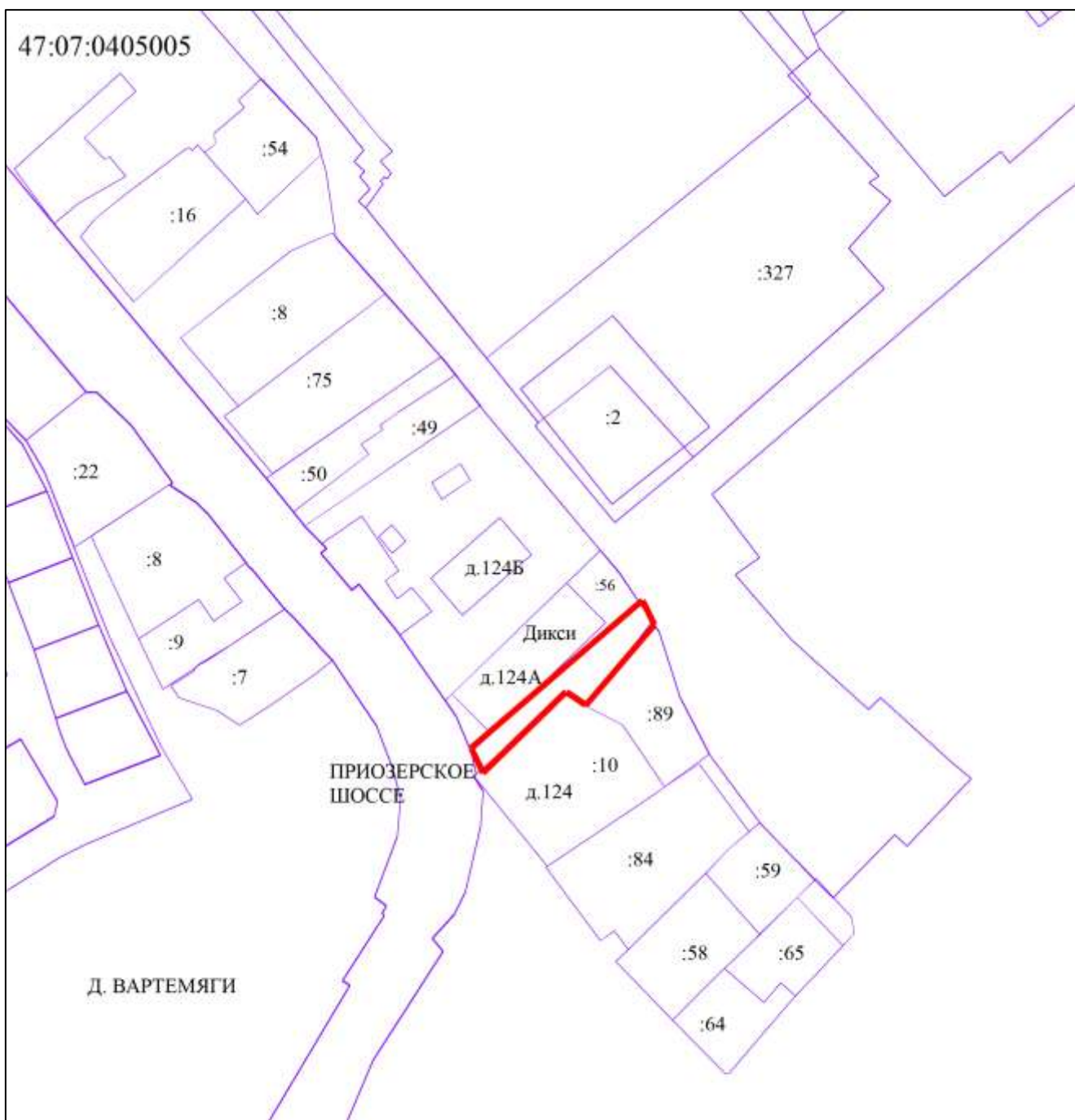
М 1:2000

 - граница размещения нестационарного торгового объекта

47:07:0405005- обозначение кадастрового квартала



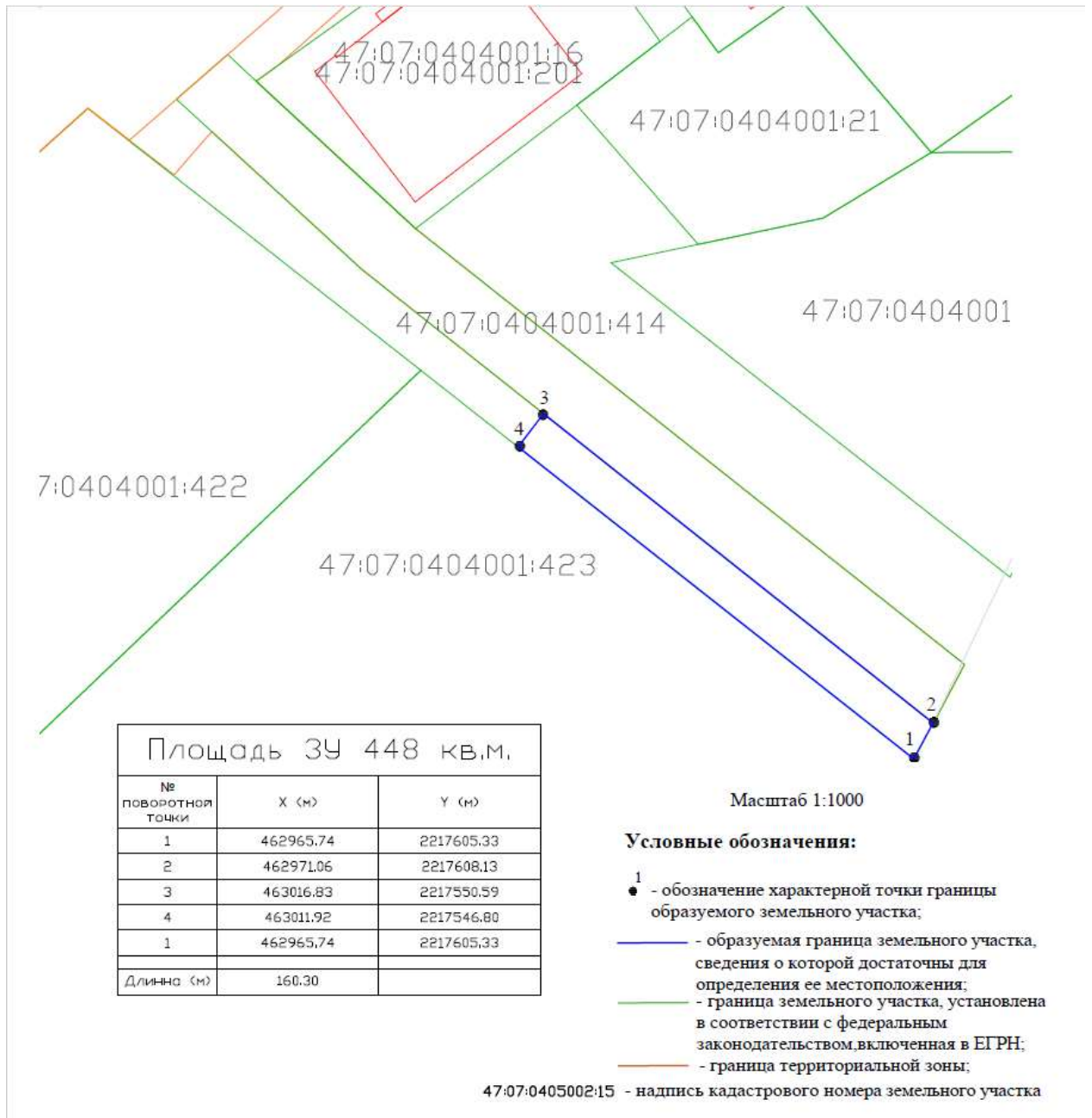
Приложение №4 к постановлению
администрации от 15.03.2024 № 178



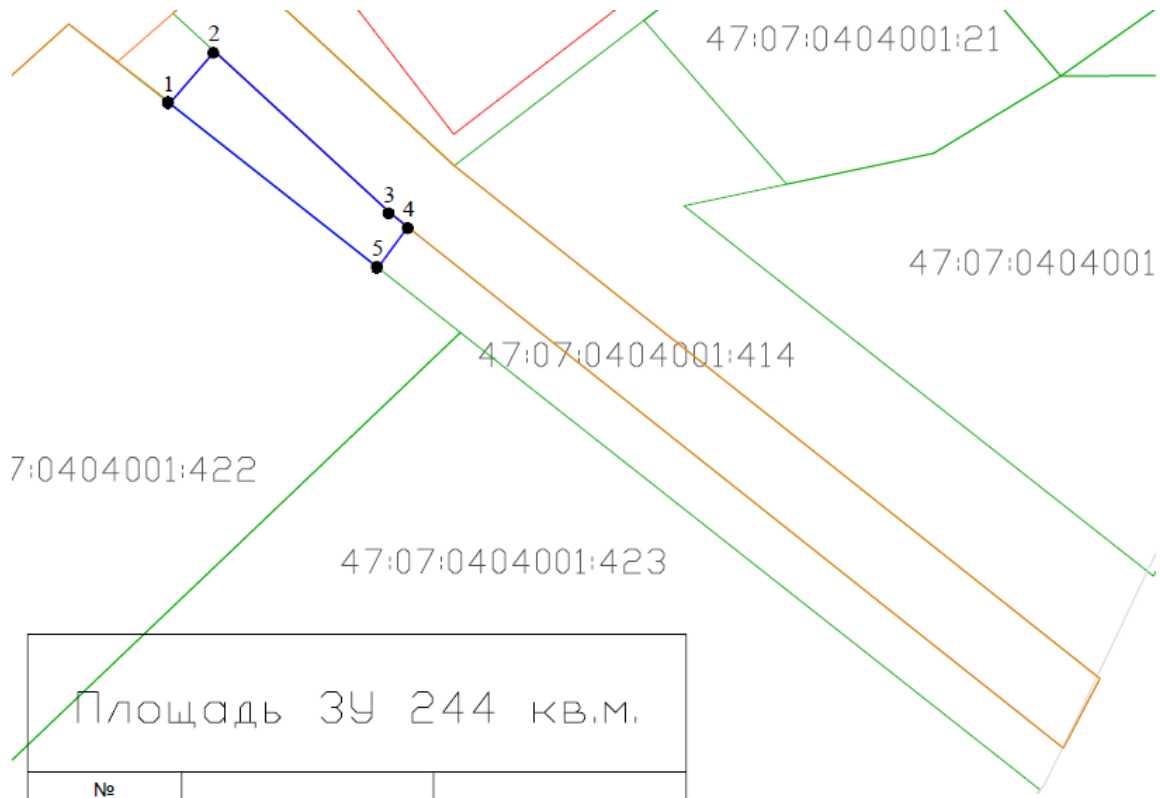
— - граница размещения нестационарного торгового объекта
ориентировочной площадью 722 кв.м.

47:07:0405005- обозначение кадастрового квартала

Приложение №5 к постановлению администрации от 15.03.2024 № 178



Приложение №6 к постановлению администрации от 15.03.2024 № 178



Площадь ЗУ 244 кв.м.

№ поворотной точки	X (м)	Y (м)
1	463052.05	2217495.92
2	463058.62	2217501.58
3	463038.20	2217523.73
4	463036.53	2217525.83
5	463031.39	2217522.12
1	463052.05	2217495.92
Длина (м)	81,19	

Масштаб 1:1000

Условные обозначения:

- ¹ ● - обозначение характерной точки границы образуемого земельного участка;
- (blue line) - образуемая граница земельного участка, сведения о которой достаточны для определения ее местоположения;
- (green line) - граница земельного участка, установлена в соответствии с федеральным законодательством, включенная в ЕГРН;
- (orange line) - граница территориальной зоны;

47:07:0405002:15 - надпись кадастрового номера земельного участка

Приложение №7 к постановлению администрации от 15.03.2024 № 178

Описание местоположения :ЗУ1 - Российская Федерация, Всеволожский муниципальный район, Аглатовское сельское поселение, деревня Скотное, у участка 4					
Площадь земельного участка 296 кв. м.			Система координат 47-2		
Обозначение характерных точек границ	Координаты, м		Обозначение характерных точек границ	Координаты, м	
	X	Y		X	Y
1	463084,54	2217463,32	3	463089,08	2217488,93
2	463072,34	2217471,18	4	463097,41	2217482,08

Условные обозначения:

- граница образуемого земельного участка
- граница учтенных земельных участков
- 47:07:0404001:16 кадастровые номера учтенных земельных участков
- 47:07:0404001:20 кадастровые номера учтенных объектов капитального строительства
- 47:07:0404001 номер кадастрового квартала

47:07-6.2404 реестровый номер ЗОУИТ в связи с размещением объекта электросетевого хозяйства - ВЛ-6кв Ф-607-2 Касимов

Приложение №8 к постановлению администрации от 15.03.2024 № 178

Описание местоположения :ЗУ1 - Российская Федерация, Всеволожский муниципальный район, Агалатовское сельское поселение, деревня Скотное, у участка 1					
Площадь земельного участка 432 кв. м.			Система координат 47-2		
Обозначение характерных точек границ	Координаты, м		Обозначение характерных точек границ	Координаты, м	
	X	Y		X	Y
1	463149,19	2217594,69	4	463134,76	2217597,01
2	463125,93	2217568,01	5	463139,67	2217603,00
3	463116,86	2217575,26			

Условные обозначения:

— граница образуемого земельного участка

— граница учтенных земельных участков

47:07:0404001:10 кадастровые номера учтенных земельных участков

47:07:0404001:429 кадастровые номера учтенных объектов капитального строительства

47:07:0404001 номер кадастрового квартала

47:07-6.2367

реестровый номер ЗОУИТ в связи с размещением
объекта электросетевого хозяйства - ВЛ-0,4
от ТП-9326 до оп.12 0,745